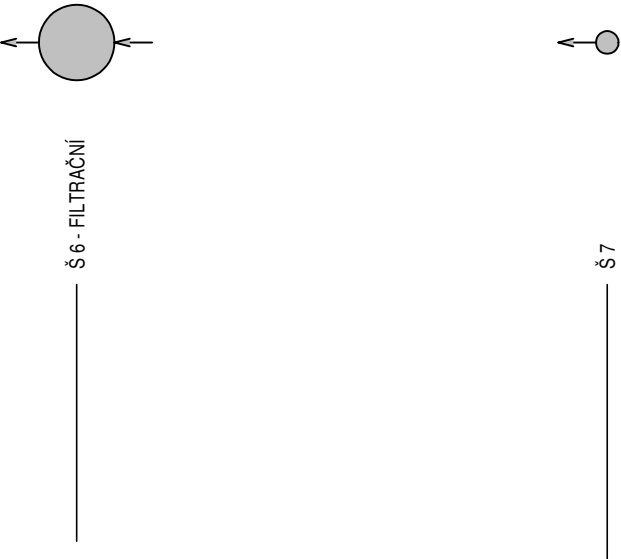


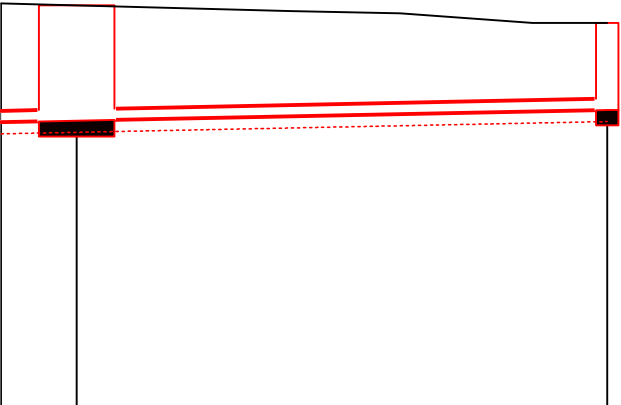
KATASTR
DRUH POZEMKU
ČÍSLO PARCELY
VZDÁLENOST ŠACHTIC

JIHOMORAVSKÝ KRAJ
OSTATNÍ PLOCHA
287/1
7

SMĚROVÉ POMĚRY




"A-2"
M 1:100




HLOUBKA VÝKOPU



KÓTA NIVELETY POTRUBÍ



TERÉN





SROVNÁVACÍ ROVINA
STANIČENÍ V KM
STANIČENÍ V M

2.03%	8.02m
pvc - 150/4	
STROJNĚ	
34.8	1.97
4.7	0.95

SKLON POTRUBÍ NA DÉLKU
DRUH POTRUBÍ
ZPŮSOB TĚŽENÍ
KAPACITA Q[l/s],v[m/s]
NAVRHOVANÝ Q[l/s],v[m/s]

LIKVIDACE SRÁŽKOVÝCH VOD NA ZŠ KOMENSKÉHO, ÚJEZD V KYJOVĚ
Podélný profil "A-2"
M 1 : 100/100

Polohopisný systém: Výškopisný systém:

Vedoucí projektant:	Kreslil:	Zodpovědný projektant:	 <small>Projektová a inženýrská činnost v oboru stavby vodního, lesního hospodářství a krajinného inženýrství U Svitavy 2, 618 00 Brno IČ: 00220078 tel.: 606 033 120</small>	
Ing. Petr Marčák	Ing. Alena Petříková	Ing. Petr Marčák		
				
Stavebník: Město Kyjov			Formát:	2xA4
K.ú.: Kyjov		Kraj: Jihomoravský		Datum:
Název akce / stavebního objektu: LIKVIDACE SRÁŽKOVÝCH VOD NA ZŠ KOMENSKÉHO, ÚJEZD V KYJOVĚ SO 01: STOKY A, A-1, A-2, A-3 A A-4 vč. PŘÍPOJEK			Stupeň PD:	12/2020
			Archivační č.:	DSP/DPS
				20003-14-XO-PA
Obsah: Podélný profil "A-2"			Měřítko:	Výkres číslo:
			1 : 100/100	D.5.